














	Aterros		Rios de mapas de 1767 e atuais	<p>Mapa com sobreposição de diversos tempos e informações. Incluímos, entre outras, formações geológicas, aldeias indígenas antes da invasão, fauna e a canoa da transformação.</p> <p>Para acessar os materiais de referência que consultamos durante a pesquisa, acesse o caderno VISÕES DA GUANABARA.</p>
	Pântanos e mangues		Aldeias em aprox. 1550	
	Sedimentos		Henriville (1556-60)	
	Suíte Nova Friburgo		Localização de Sambaquis com mais de 3000 anos	
	Suíte Suruí		Engenhos em 1767	
	Suíte Rio de Janeiro		Engenho do 1º governador do Rio de Janeiro	
	Suíte Cordeiro		Capelas em 1767	
	Complexo Rio Negro			
	Grupo São Fidélis			





Gnaise Facoidal do Monumento a Antônio Jannuzzi em Valença, Rio de Janeiro.
Nuria Fernandez Castro.